



Informace o pozemku

Parcelní číslo: [258/1](#) 

Obec: [Ostrava \[554821\]](#) 

Katastrální území: [Muglinov \[714941\]](#)

Číslo LV: [1328](#)

Výměra [m²]: 2013

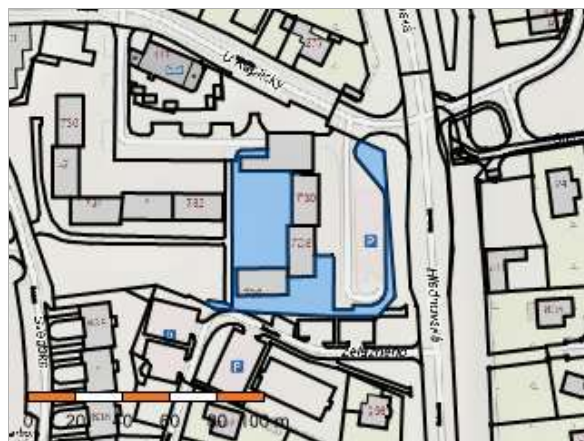
Typ parcely: Parcela katastru nemovitostí

Mapový list: [DKM](#)

Určení výměry: Graficky nebo v digitalizované mapě

Způsob využití: jiná plocha

Druh pozemku: ostatní plocha



Vlastníci, jiní oprávnění

Vlastnické právo

Podíl

Statutární město Ostrava, Prokešovo náměstí 1803/8, Moravská Ostrava, 70200 Ostrava

Svěřená správa nemovitostí ve vlastnictví obce

Podíl

Městský obvod Slezská Ostrava, Těšínská 138/35, Slezská Ostrava, 71000 Ostrava

Způsob ochrany nemovitosti

Název

chráněná ložisková území

Seznam BPEJ

Parcela nemá evidované BPEJ.

Omezení vlastnického práva

Typ

Věcné břemeno (podle listiny)


Věcné břemeno vedení

Věcné břemeno zřizování a provozování vedení

Jiné zápisy

Nejsou evidovány žádné jiné zápisy.

 Řízení, v rámci kterých byl k nemovitosti zapsán cenový údaj (celkem 0)

Nemovitost je v územním obvodu, kde státní správu katastru nemovitostí ČR vykonává [Katastrální úřad pro Moravskoslezský kraj, Katastrální pracoviště Ostrava](#) 

Zobrazené údaje mají informativní charakter. Platnost dat k 16.09.2025 09:00.

